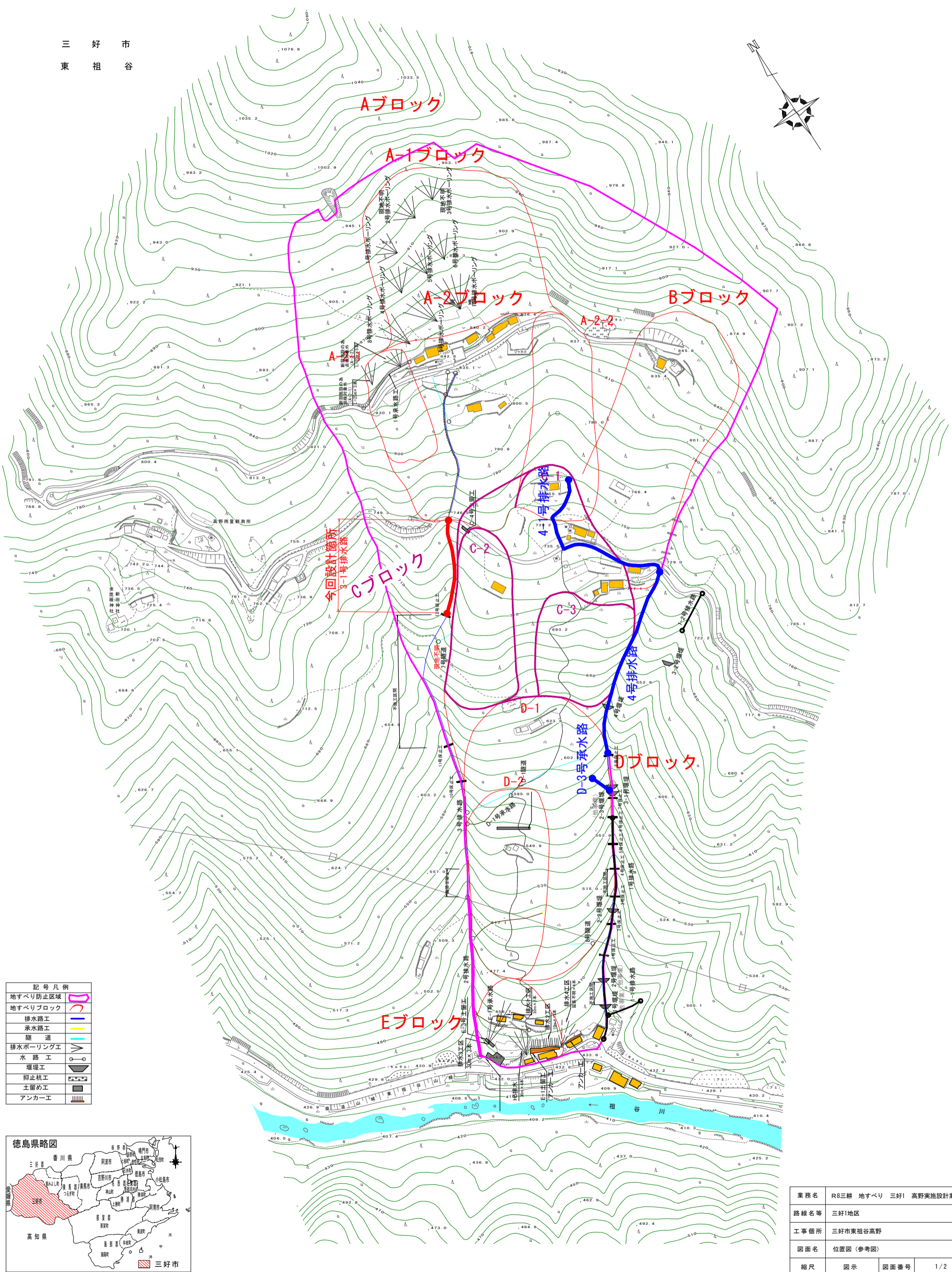
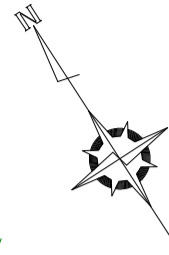


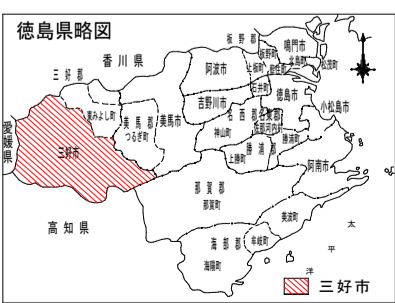
高野 地すべり防止施設 位置図

三好市
東祖谷



記号凡例

地すべり防止区域	(Pink outline)
地すべりブロック	(Red outline)
排水路工	(Blue line)
承水路工	(Yellow line)
陸道	(Green line)
排水ポーリング工	(Fan symbol)
水路工	(Circle with line)
堰堤工	(Dam symbol)
抑止杭工	(Pile symbol)
土留め工	(Soil nail symbol)
アンカー工	(Anchor symbol)



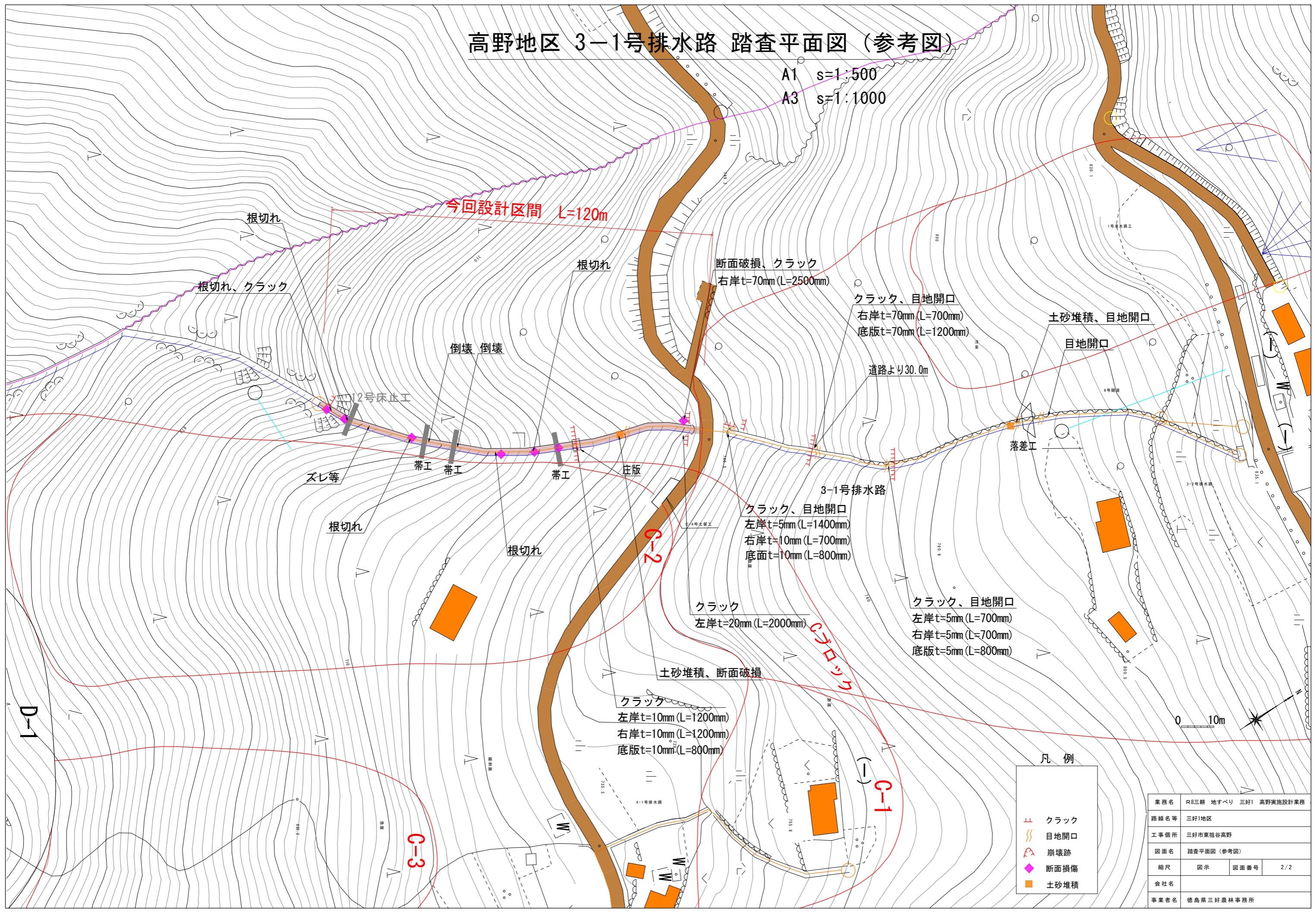
1:4,000

業務名	R8三好 地すべり 三好I 高野実施設計業務		
路線名等	三好I地区		
工事箇所	三好市東祖谷高野		
図面名	位置図(参考図)		
縮尺	図示	図面番号	1/2
会社名			
事業者名	徳島県三好農林事務所		

高野地区 3-1号排水路 踏査平面図 (参考図)

A1 s=1:500
A3 s=1:1000

今回設計区間 L=120m



凡例

- クラック
- 目地開口
- 崩壊跡
- 断面損傷
- 土砂堆積

業務名	R8三耕 地すべり 三好! 高野実施設計業務		
路線名等	三好1地区		
工事箇所	三好市東祖谷高野		
図面名	踏査平面図 (参考図)		
縮尺	図示	図面番号	2/2
会社名			
事業者名	徳島県三好農林事務所		